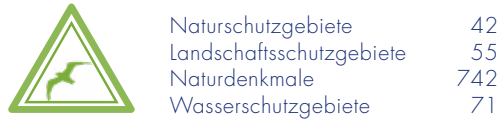
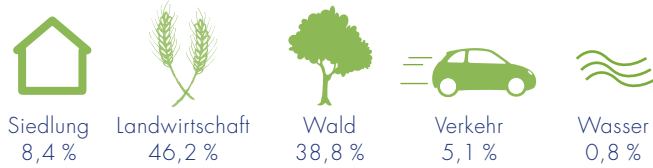


FLÄCHE UND VERKEHR

Fläche: **151.139 ha**




Länge des Straßennetzes: **1.157,9 km**

Wichtigste Verkehrsverbindungen: **B29 B19 A7**



Zugelassene Fahrzeuge: **309.931**



21,95 Mio. ÖPNV Fahrgäste/Jahr



- Stuttgart** – Schwäbisch Gmünd – Aalen – Ellwangen – Crailsheim – **Nürnberg**
- Ulm** – Heidenheim – Aalen – **Crailsheim**
- Stuttgart** – Schwäbisch Gmünd – Aalen – Nördlingen – Donauwörth – Augsburg – **München**

2 Verkehrslandeplätze
in Neresheim-Elchingen und Heubach

5 Sonderlandeplätze für Segelflugzeuge
in Bartholomä, Bopfingen, Neresheim, Schwäbisch Gmünd und Ellwangen-Erpfental



DIE BILDUNGSREGION



71 Studiengänge
5 Studiengänge
16 Studiengänge

5.003 Studierende
698 Studierende
2.848 Studierende

437 Intern. Studierende
65 Intern. Studierende
147 Intern. Studierende



Berufliches Schulzentrum Aalen

- Technische Schule Aalen
- Kaufmännische Schule Aalen
- Justus-von-Liebig-Schule Aalen

Berufliches Schulzentrum Ellwangen

- glp Ellwangen – Berufliche Schule für Gesundheit, Labor u. Pflege
- techma Ellwangen – Berufliche Schule für Technik u. Management

Berufliches Schulzentrum Schwäbisch Gmünd

- Gewerbliche Schule Schwäbisch Gmünd
- Kaufmännische Schule Schwäbisch Gmünd
- Agnes-von-Hohenstaufen-Schule Schwäbisch Gmünd

Schulnavi der
Berufsschulzentren



Gymnasien 16
Landesgymnasium für Hochbegabte 1
Abendgymnasium Ostwürttemberg e. V. 1
Abendhauptschule – VHS Aalen e. V. 1
Gemeinschaftsschulen 14
Realschulen 19
Werkrealschulen 8
Waldorfschulen 2
Grundschulen 89
Sonderpädagogische Bildungs- und Beratungszentren 17



Betreuungseinrichtungen für Kinder 288



Musikschulen 10
Internationale Musikschulakademie Schloss Kapfenburg 1



Volkshochschulen 5
Öffentliche Bibliotheken 33



Kreismedienzentren 2



Seniorenbildung 4
Begegnungsstätte Bürgerspital Aalen e. V.
DRK Kreisverband Aalen e. V.
Generationentreff Spitalmühle Schw. Gmünd
Seniorenhochschule Schw. Gmünd

SOZIALE EINRICHTUNGEN



	Anzahl/Plätze
Altenpflegeeinrichtungen	48/2.874
Kurzzeitpflegeeinrichtungen	2/9
Wachkoma	1/18
Hospiz	3/24

HERAUSGEBER

Landratsamt Ostalbkreis
Stuttgarter Straße 41
73430 Aalen
07361/503-1214
wirtschaftsfoerderung@ostalbkreis.de
www.ostalbkreis.de

Stand: Januar 2024

Quellen:

Statistisches Landesamt Baden-Württemberg und eigene Auswertungen des Landratsamts Ostalbkreis

Titelbild:

@Funtap-stock.adobe.com




2024
ZAHLEN-DATEN-FAKTEN

ORT DER VIelfALT

Der Ostalbkreis entstand im Zuge der Kreisreform zum 1. Januar 1973 im Wesentlichen aus den beiden Altkreisen Aalen und Schwäbisch Gmünd und einem Teil des Altkreises Backnang. Er bildet zusammen mit dem Landkreis Heidenheim die Region Ostwürttemberg.



BÜRGERINNEN UND BÜRGER (2022)



KOMMUNALE FAMILIE

Der Ostalbkreis besteht aus den drei Großen Kreisstädten Aalen, Ellwangen und Schwäbisch Gmünd, den sechs Städten Bopfingen, Heubach, Lauchheim, Lorch, Neresheim und Oberkochen sowie 33 Gemeinden. Er ist in 14 Verwaltungsräume gegliedert. Informationen zu den einzelnen Verwaltungsräumen/Gemeinden finden Sie auf unserer Website: www.ogy.de/ostalbkreis-verwaltung



LANDRAT UND KREISTAG



Landrat
Dr. Joachim Bläse

73 Kreisrätinnen
und Kreisräte

Der Kreistag des Ostalbkreises hat folgende Ausschüsse gebildet:

- Ausschuss für Arbeit und Grundsicherung
- Ausschuss für Bildung und Finanzen
- Jugendhilfeausschuss
- Ausschuss für Umweltschutz und Kreisentwicklung
- Ausschuss für Soziales und Gesundheit
- Betriebsausschuss Klinikimmobilien
- Stiftungsausschuss



Informationen zu den Kreistagsmitgliedern/Sitzungskalender finden Sie auf unserer Website: www.ogy.de/ostalbkreis-kreistag

KLINIKEN - MEDIZINISCHE EINRICHTUNGEN

Kliniken - Ostalbkreis
Ostalbklinikum Aalen
St. Anna-Virngrund-Klinik Ellwangen
Stauferklinikum Mutlangen



WEITERE MEDIZINISCHE EINRICHTUNGEN

Psychiatrische Klinik Ellwangen 25 Plätze/45 Betten
Pfleheim für Menschen im Wachkoma Bopfingen 18 Plätze
Psychiatrische Klinik Schwäbisch Gmünd 43 Plätze/50 Betten
SRH Fachkrankenhaus Neresheim GmbH 64 Betten
Rehabilitationsmedizin Ostalbkreis GmbH Aalen 45 Betten

KREISFINANZEN/HAUSHALTSPLAN

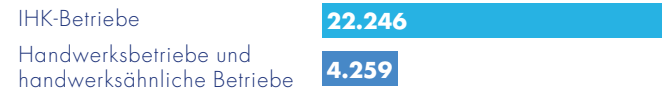
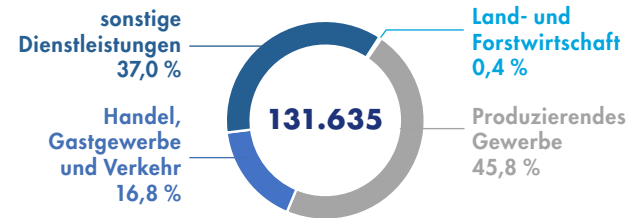


STANDORT FÜR IDEEN MIT ZUKUNFT

WIRTSCHAFT UND INDUSTRIE

Sozialversicherungspflichtig Beschäftigte:

24,8% sind in Hochtechnologie-Branchen beschäftigt



Die vier beschäftigungsintensivsten Branchen:



START-UPS UND GRÜNDERZENTREN

in:it
co-working lab
schwäbisch gmünd

INNO>Z
INNOVATIONSZENTRUM
AN DER HOCHSCHULE AALEN
ACCELERATOR

INNO>Z
INNOVATIONSZENTRUM
AN DER HOCHSCHULE AALEN
INCUBATOR

Die Gründerzentren bieten attraktive Büro-, Labor- und Werkstattflächen für Start-ups und wachsende Unternehmen an. Sie unterstützen auch bei der Einbindung der neuen Unternehmen in die regionalen Netzwerke, Clusterinitiativen und bei der Zusammenarbeit mit den regionalen Hochschulen.



Start-ups in Ostwürttemberg



Wirtschaftsförderungsgesellschaft Ostwürttemberg (WiRO)

REGIONALE INNOVATIONS- UND ENTWICKLUNGSSTRATEGIEN

BERATUNG UND FÖRDERUNG

Nachhaltige Innovationen im Ostalbkreis



Entwicklungsprogramm ländlicher Raum



Europabüro



EUROPE DIRECT
Ostalb

Kontaktstelle Frau und Beruf



LEADER Jagstregion



LEADER Schwäbischer Wald



KLIMA UND ENERGIE

